



PRÉFET DU NORD

Cabinet du Préfet

Service Interministériel
Régional des Affaires
Civiles et
Economiques de
Défense et de
Protection CivileBureau de la
PréventionAffaire suivie par :
Sophie DELANGHE
Tél : 03 20 30 53 42
Fax : 03 20 30 59 97
sophie.delanghe@nord.gouv.fr

Lille, le 21 OCT. 2016

Le Préfet de la région Nord-Pas-
de-Calais-Picardie,
Préfet du Nord

à

Monsieur le Maire
Hôtel de ville
101 rue des Eglantines
59283 RAIMBEAUCOURT**Objet :** Reconnaissance de l'état de catastrophe naturelle.**Réf :** Loi n°82-600 du 13 juillet 1982 modifiée relative à l'indemnisation des victimes des catastrophes naturelles.**P.J. :** Un arrêté.

Par arrêté interministériel NOR: INTE1625246A du 16 septembre 2016, publié au Journal Officiel du 20 octobre 2016, dont vous trouverez ci-joint une copie, votre commune a été reconnue en état de catastrophe naturelle au titre d'inondations et coulées de boue survenues le 7 juin 2016.

Cette décision favorable est motivée par le fait que l'intensité anormale d'un agent naturel est avérée lorsque l'occurrence statistique du phénomène (« durée de retour ») est supérieure ou égale à 10 ans. Il ressort du rapport météorologique de Météo France du 6 juillet 2016, que les précipitations du 7 juin 2016, présentent une durée de retour supérieure à 10 ans au titre de la pluviométrie.

Les particuliers disposent donc d'un délai de 10 jours à compter de la publication de l'arrêté susmentionné pour se rapprocher de leurs compagnies d'assurances afin de bénéficier du régime d'indemnisation prévu par la loi n°82-600 du 13 juillet 1982 modifiée relative à l'indemnisation des victimes de catastrophes naturelles.

Par ailleurs, je vous rappelle que les articles A.125-1 et A.125-3 du code des assurances ont respectivement été modifiés par arrêtés du 4 août 2003 (publié le 29 août 2003) et du 10 septembre 2003 (publié le 18 septembre 2003). Les franchises sont désormais modulées en fonction du nombre de constatations de l'état de catastrophe naturelle intervenues pour le même risque, au cours des 5 années précédant la date de signature de l'arrêté ci-dessus mentionné.

Je vous serais reconnaissant de bien vouloir préciser ces points aux personnes sinistrées.

Mes services se tiennent à votre disposition pour toute précision complémentaire.

Pour le Préfet et par délégation,
Le directeur de Cabinet,

Philippe MALZARD

Copie pour information à Monsieur le Sous-Préfet de Douai

A 7598 - 27/10/16



Legifrance.gouv.fr
LE SERVICE PUBLIC DE LA DIFFUSION DU DROIT

JORF n°0245 du 20 octobre 2016
texte n° 42

Arrêté du 16 septembre 2016 portant reconnaissance de l'état de catastrophe naturelle

NOR: INTE1625246A

ELI: <https://www.legifrance.gouv.fr/eli/arrete/2016/9/16/INTE1625246A/jo/texte>

Le ministre de l'économie et des finances, le ministre de l'intérieur et le secrétaire d'Etat chargé du budget et des comptes publics,

Vu le code des assurances, notamment ses articles L. 111-5, L. 122-7, L. 125-1 à L. 125-6 et A. 125-1 et suivants ;

Vu l'arrêté (NOR : INTE1620877A) du 26 juillet 2016 portant reconnaissance de l'état de catastrophe naturelle au titre des dommages causés par les inondations et coulées de boue,

Vu les avis rendus le 6 septembre 2016 par la commission interministérielle instituée par la circulaire n° 84-90 du 27 mars 1984 relative à l'indemnisation des victimes de catastrophe naturelle,

Arrêtent :

Article 1

En application du code des assurances, les demandes de reconnaissance de l'état de catastrophe naturelle ont été examinées pour les dommages causés par les inondations et coulées de boue, les inondations par remontée de nappe phréatique, les mouvements de terrains (hors sécheresse géotechnique) et les séismes.

Les communes faisant l'objet d'une constatation de l'état de catastrophe naturelle sont recensées en annexe I ci-après, pour le risque et aux périodes indiqués.

Les communes dont les demandes de reconnaissance de l'état de catastrophe naturelle sont rejetées, sont recensées en annexe II ci-après, pour le risque et aux périodes indiqués.

Article 2

L'état de catastrophe naturelle constaté par arrêté peut ouvrir droit à la garantie des assurés contre les effets des catastrophes naturelles sur les biens faisant l'objet des contrats d'assurance visés au code des assurances, lorsque les dommages matériels directs qui en résultent ont eu pour cause déterminante l'effet de cet agent naturel et que les mesures habituelles à prendre pour prévenir ces dommages n'ont pu empêcher leur survenance ou n'ont pu être prises.

En outre, si l'assuré est couvert par un contrat visé au code des assurances, l'état de catastrophe naturelle constaté peut ouvrir droit à la garantie précitée, dans les conditions prévues au contrat d'assurance correspondant.

Article 3

La franchise applicable est modulée en fonction du nombre de constatations de l'état de catastrophe naturelle intervenues pour le même risque, au cours des cinq années précédant la date de signature du présent arrêté, dans les communes qui ne sont pas dotées d'un plan de prévention des risques naturels prévisibles pour le risque concerné.

Pour ces communes, le nombre de ces constatations figure entre parenthèses, dans l'annexe I. Il prend en compte non seulement les constatations antérieures prises pour un même risque, mais aussi la présente constatation.

Article 4

Dans l'annexe I de l'arrêté du 26 juillet 2016 portant constatation de l'état de catastrophe naturelle pour les dommages causés par les inondations et coulées de boue, dans le département de la Seine et Marne la commune de Saint-Mesmes dont l'état de catastrophe naturelle a été constaté pour la période du 31 mai 2016 au 1er juin 2016 est supprimée.

Elle est transférée dans le département des Yvelines sous le nom de :

Sainte-Mesme avec un état de catastrophe naturelle constaté pour la même période du 31 mai 2016 au 1er juin

17598-27/10/16
2016.

Article 5

Dans l'annexe I de l'arrêté du 26 juillet 2016 portant constatation de l'état de catastrophe naturelle pour les dommages causés par les inondations et coulées de boue, dans le département de la Haute-Marne pour la commune de Lavilleneuve dont l'état de catastrophe naturelle a été constaté le 7 juin 2016, lire Lavilleneuve-au-Roi pour la même période.

Article 6

Le présent arrêté sera publié au Journal officiel de la République française.

► Annexe

ANNEXES
ANNEXE I
Communes reconnues en état de catastrophe naturelle
DÉPARTEMENT DE L'AIN
Inondations et coulées de boue du 16 juin 2016

Commune de Chanoz-Châtenay (1).

Inondations et coulées de boue
du 24 juin 2016 au 25 juin 2016

Commune de Pont-de-Vaux.

DÉPARTEMENT DES ALPES-MARITIMES
Inondations et coulées de boue du 7 juin 2016

Commune de Puget-Théniers.

DÉPARTEMENT DE L'AUBE
Inondations et coulées de boue du 31 mai 2016

Commune de Villenauxe-la-Grande (1).

DÉPARTEMENT DU CALVADOS
Mouvements de terrain (hors sécheresse géotechnique)
du 24 mai 2016 au 2 juin 2016

Commune de Formentin (1).

DÉPARTEMENT DE LA CHARENTE
Inondations et coulées de boue du 27 mai 2016

Communes de Jarnac, Roumazières-Loubert (1).

Inondations et coulées de boue du 16 juin 2016

Commune d'Ansac-sur-Vienne.

Inondations et coulées de boue du 17 juin 2016

Commune de Champniers (2).

DÉPARTEMENT DE LA CHARENTE-MARITIME
Séismes du 28 avril 2016

Communes d'Angoulins (1), Châtelailon-Plage (1), Fouras (1).

DÉPARTEMENT DU CHER
Inondations et coulées de boue du 29 mai 2016 au 30 mai 2016

Communes de Corquoy, Genouilly (1), Ivoy-le-Pré (1), Jars (1), Saint-Outrille (1).

Inondations et coulées de boue du 29 mai 2016 au 31 mai 2016



A 7938 - 27/10/16

Commune de Chapelotte (La) (1).

Inondations et coulées de boue du 29 mai 2016 au 1er juin 2016

Commune de Chapelle-d'Angillon (La) (1).

Inondations et coulées de boue du 29 mai 2016 au 2 juin 2016

Commune de Villegenon (1).

Inondations et coulées de boue du 29 mai 2016 au 3 juin 2016

Commune de Senneçay (1).

Inondations et coulées de boue du 30 mai 2016

Commune de Venesmes.

Inondations et coulées de boue du 30 mai 2016 au 31 mai 2016

Communes de Blet (1), Chalivoy-Milon (1), Lantan (1), Lapan, Lunery, Saint-Palais (1), Thaumiers (1), Villecelin.

Inondations et coulées de boue du 30 mai 2016 au 1er juin 2016

Communes d'Achères (1), Parassy (1), Saint-Éloy-de-Gy (1), Saint-Michel-de-Volangis (1), Saint-Pierres-Bois (1), Sainte-Solange (1).

Inondations et coulées de boue du 30 mai 2016 au 3 juin 2016

Communes de Charly (1), Saint-Denis-de-Palin (1).

Inondations et coulées de boue du 31 mai 2016 au 1er juin 2016

Communes de Pondy (Le) (1), Rians (1), Saint-Georges-sur-Moulon (1), Saint-Laurent (1).

Inondations et coulées de boue du 31 mai 2016 au 2 juin 2016

Communes d'Augy-sur-Aubois (1), Bannegon (1), Barlieu (1), Cogny (1), Humbligny (1), Neuvy-Deux-Clochers (1), Saint-Hilaire-en-Lignières, Vailly-sur-Sauldre (1), Vernais (1).

Inondations et coulées de boue du 1er juin 2016

Commune de Saint-Germain-du-Puy.

Inondations et coulées de boue du 1er juin 2016 au 2 juin 2016

Commune de Cornusse (1).

Inondations et coulées de boue du 1er juin 2016 au 3 juin 2016

Communes de Bussy (1), Farges-en-Septaine (1), Osmery (1), Tendron (1), Villabon (1).

Inondations et coulées de boue du 1er juin 2016 au 4 juin 2016

Commune de Laverdines (1).

Inondations et coulées de boue du 2 juin 2016

Commune de Cours-les-Barres.

Inondations et coulées de boue du 2 juin 2016 au 3 juin 2016

Communes de Jussy-Champagne (1), Jussy-le-Chaudrier (1), Osmoy (1).

Inondations et coulées de boue du 2 juin 2016 au 4 juin 2016

Communes d'Allouis, Belleville-sur-Loire, Couargues, Couy (1), Garigny (1), Herry, Jalognes (1), Lazenay, Lury-sur-Arnon, Saint-Bouize, Thauvenay.

DÉPARTEMENT DE LA CÔTE-D'OR

Inondations et coulées de boue du 7 juin 2016

Communes de Boux-sous-Salmaise (1), Champ-d'Oiseau (1), Jailly-les-Moulins (1), Juilly (1), Lantilly (1),



A 7998 - 27/10/16

Motte-Ternant (La) (2), Saint-Euphrône (1), Souhey (1), Thoisy-la-Berchère (1), Villars-et-Villenotte (1)

DÉPARTEMENT DE L'EURE

Inondations et coulées de boue du 28 mai 2016

Communes de Caorches-Saint-Nicolas (1), Honguemare-Guenouville (1), Landin (Le) (1), Saint-Denis-des-Monts (1).

Inondations et coulées de boue du 17 juin 2016

Commune de Bueil.

DÉPARTEMENT DU FINISTÈRE

Inondations et coulées de boue du 26 mai 2016

Communes de Plougasnou (2), Saint-Jean-du-Doigt (1).

Mouvements de terrain (hors sécheresse géotechnique) du 14 février 2016

Commune de Plounéour-Ménez (1).

DÉPARTEMENT DE LA GIRONDE

Mouvements de terrain (hors sécheresse géotechnique) du 15 février 2016

Commune de Quinsac (1).

DÉPARTEMENT D'ILLE-ET-VILAINE

Inondations et coulées de boue du 22 mai 2016

Commune de Chapelle-des-Fougeretz (La).

DÉPARTEMENT D'INDRE-ET-LOIRE

Inondations et coulées de boue du 1er juin 2016 au 3 juin 2016

Commune de Boussay (1).

DÉPARTEMENT DE LOIR-ET-CHER

Inondations et coulées de boue du 28 mai 2016

Communes de Conan (1), Pezou.

Inondations et coulées de boue du 29 mai 2016 au 4 juin 2016

Commune de Valaire (1).

DÉPARTEMENT DE LA LOIRE

Inondations et coulées de boue du 24 juin 2016 au 25 juin 2016

Commune de Combre.

DÉPARTEMENT DE LA LOIRE-ATLANTIQUE

Inondations et coulées de boue du 29 mai 2016 au 30 mai 2016

Commune de Saint-Philbert-de-Grand-Lieu (1).

DÉPARTEMENT DE LOT-ET-GARONNE

Inondations et coulées de boue du 15 juin 2016

Commune de Bon-Encontre (1).

DÉPARTEMENT DE MAINE-ET-LOIRE

Inondations et coulées de boue du 28 mai 2016 au 29 mai 2016

Commune de Morannes.

DÉPARTEMENT DE LA MAYENNE

Inondations et coulées de boue du 28 mai 2016

Commune de Bierné (1).

DÉPARTEMENT DE MEURTHE-ET-MOSELLE

Inondations et coulées de boue du 30 mai 2016 au 31 mai 2016

Commune de Friaucourt (1).



A7958 - 27/10/16

Inondations et coulées de boue du 7 juin 2016

Communes de Badonviller (1), Lucey (1).

Inondations et coulées de boue du 8 juin 2016

Commune d'Affracourt (1).

DÉPARTEMENT DE LA MOSELLE

Inondations et coulées de boue du 12 mai 2016

Commune de Kœnigsmacker.

Inondations et coulées de boue du 13 mai 2016

Commune de Farschviller (1).

Inondations et coulées de boue du 30 mai 2016 au 31 mai 2016

Communes d'Entringe (1), Hayange (1).

Inondations et coulées de boue du 3 juin 2016

Communes de Buhl-Lorraine (1), Craincourt (1), Haraucourt-sur-Seille (1), Hommarting (1), Marsal (1), Méclevues (1), Neufchef (1), Réding (1), Saint-Julien-lès-Metz, Sarrebourg, Vic-sur-Seille (1).

Inondations et coulées de boue du 3 juin 2016 au 4 juin 2016

Commune d'Aube (1).

Inondations et coulées de boue du 4 juin 2016

Commune de Cattenom.

Inondations et coulées de boue du 5 juin 2016

Communes d'Ernestviller (1), Sainte-Marie-aux-Chênes (2).

Inondations et coulées de boue du 6 juin 2016

Commune d'Illange.

Inondations et coulées de boue du 7 juin 2016

Communes de Chailly-lès-Ennery (1), Talange, Velving (1).

DÉPARTEMENT DE LA NIÈVRE

Mouvements de terrain (hors sécheresse géotechnique) du 28 mai 2016 au 29 mai 2016

Commune d'Annay (1).

DÉPARTEMENT DU NORD

Inondations et coulées de boue du 31 août 2015

Commune de Faches-Thumesnil (2).

Inondations et coulées de boue du 30 mai 2016

Commune de Godewaersvelde.

Inondations et coulées de boue du 6 juin 2016 au 7 juin 2016

Commune de Rosult (1).

Inondations et coulées de boue du 6 juin 2016 au 8 juin 2016

Commune de Lecelles (2)

Inondations et coulées de boue du 7 juin 2016

Communes d'Anstaing, Auby (1), Bassée (La) (1), Bersée (1), Bugnicourt (1), Camphin-en-Pévèle (1), Coutiches (1), Crèvecœur-sur-l'Escaut (1), Dehéries (1), Douai (1), Emmerin (1), Faumont (1), Feignies, Forest-sur-Marque, Gorgue (La), Lambersart (1), Linselles (1), Lompret (1), Marchiennes (1), Marquette-



A 7998 - 27/10/16

lez-Lille (1), Orchies (1), Râches (1), Raimbeaucourt (1), Roncq (1), Saint-Python, Watrelos (1), Wavrechain-sous-Faulx (1).

Inondations et coulées de boue du 7 juin 2016 au 8 juin 2016

Commune de Bouvines.

DÉPARTEMENT DE L'OISE

Inondations et coulées de boue du 11 mai 2016

Commune de Moliens (1).

Inondations et coulées de boue du 27 mai 2016

Commune de Moliens (2).

DÉPARTEMENT DE L'ORNE

Inondations et coulées de boue du 26 mai 2016

Commune de Tinchebray-Bocage (Tinchebray devient commune déléguée au sein de Tinchebray-Bocage (commune nouvelle).

Inondations et coulées de boue du 28 mai 2016

Commune de Mauves-sur-Huisne.

DÉPARTEMENT DU PUY-DE-DÔME

Inondations et coulées de boue du 28 mai 2016

Commune de Bort-l'Étang (1)

DÉPARTEMENT DES PYRÉNÉES-ATLANTIQUES

Mouvements de terrain (hors sécheresse géotechnique) du 25 février 2016 au 29 février 2016

Commune de Gan (1).

Mouvements de terrain (hors sécheresse géotechnique) du 26 février 2016 au 29 février 2016

Commune de Saint-Jean-de-Luz (1).

DÉPARTEMENT DU BAS-RHIN

Inondations et coulées de boue du 28 mai 2016 au 29 mai 2016

Communes d'Hohengœft (2), Wasselonne.

Inondations et coulées de boue du 29 mai 2016

Communes de Wolschheim (1), Zehnacker (2).

Inondations et coulées de boue du 7 juin 2016

Communes d'Achenheim, Wangenbourg-Engenthal, Oberschaeffolsheim.

Inondations et coulées de boue du 24 juin 2016

Commune d'Heiligenberg.

Inondations et coulées de boue du 24 juin 2016 au 25 juin 2016

Communes de Sommerau, Bergbieten (1), Hangenbieten, Marlenheim, Wasselonne, Westhoffen (1).

Inondations et coulées de boue du 25 juin 2016

Communes de Kintzheim (1), Kogenheim, Kuttolsheim (1), Limersheim (1), Rangen (1), Willgottheim (2), Zeinheim (1).


DÉPARTEMENT DU RHÔNE

Inondations et coulées de boue du 24 juin 2016

Commune de Fleurie (1).

DÉPARTEMENT DE LA HAUTE-SAÔNE

Inondations et coulées de boue du 8 juin 2016



A7998 - 27/10/16

Commune de Vellechevreux-et-Courbenans (1).

DÉPARTEMENT DE LA SARTHE
Inondations et coulées de boue du 28 mai 2016

Commune de Vouvray-sur-Loir.

Inondations et coulées de boue du 28 mai 2016 au 29 mai 2016

Communes de Château-du-Loir, Thoiré-sur-Dinan (1).

DÉPARTEMENT DE LA HAUTE-SAVOIE
Inondations et coulées de boue du 4 juin 2016

Commune de Vétraz-Monthoux.

Mouvements de terrain (hors sécheresse géotechnique) du 13 juin 2016 au 14 juin 2016

Commune de Minzier (1).

DÉPARTEMENT DE LA SOMME
Inondations et coulées de boue du 7 juin 2016

Commune de Louvencourt (1).

DÉPARTEMENT DE LA VENDÉE
Inondations et coulées de boue du 28 mai 2016

Communes d'Aubigny-les-Clouzeaux (1), Essarts-en-Bocage (Les) (1), Herbiers (Les), Mesnard-la-Barotière (1), Mouchamps, Saint-André-Goule-d'Oie (1), Saint-Mars-la-Réorthe, Saint-Paul-en-Pareds, Vendrennes (1).

Inondations et coulées de boue du 28 mai 2016 au 29 mai 2016

Communes de Couture (La), Rosnay (1).

Inondations et coulées de boue du 30 mai 2016

Commune de Givre (Le) (1).

DÉPARTEMENT DE LA VIENNE
Inondations et coulées de boue du 25 mai 2016

Commune de Chalandray (1).

Inondations et coulées de boue du 29 mai 2016 au 30 mai 2016

Communes de Beaumont (1), Colombiers (1), Saint-Cyr (1).

Inondations et coulées de boue du 29 mai 2016 au 31 mai 2016

Communes de Marigny-Brizay (1), Vendevre-du-Poitou (1).

Inondations et coulées de boue du 31 mai 2016 au 1er juin 2016

Commune de Béthines (1).

DÉPARTEMENT DE L'YONNE
Inondations et coulées de boue du 13 mai 2016

Communes de Ligny-le-Châtel, Maligny.

DÉPARTEMENT DE L'ESSONNE
Inondations et coulées de boue du 29 mai 2016 au 4 juin 2016

Commune de Leuville-sur-Orge.



► Annexe

ANNEXE II
Communes non reconnues en état de catastrophe naturelle

A7958-27/10/16

DÉPARTEMENT DE L'AIN

Inondations et coulées de boue du 24 juin 2016

Communes de Grièges, Saint-André-d'Huiariat, Saint-Didier-sur-Chalaronne, Saint-Martin-du-Mont.

Inondations et coulées de boue du 24 juin 2016 au 25 juin 2016

Commune de Feillens.

DÉPARTEMENT DES ARDENNES

Inondations et coulées de boue du 2 juin 2016

Commune de Remilly-Aillicourt.

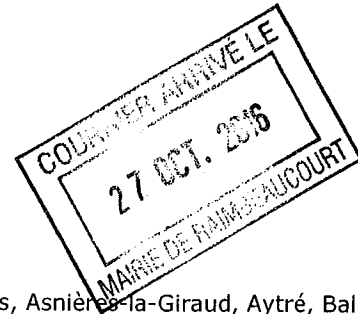
DÉPARTEMENT DE LA CHARENTE-MARITIME

Inondations et coulées de boue du 28 mai 2016

Commune de Clisse (La).

Séismes du 28 avril 2016

Communes d'Aigrefeuille-d'Aunis, Île-d'Aix, Andilly, Angliers, Ardillières, Asnières-la-Giraud, Aytré, Ballon, Beaugeay, Bois-Plage-en-Ré (Le), Boisredon, Bourgneuf, Breuil-Magné, Cabariot, Chaillevette, Chambon, Champdolent, Charron, Château-d'Oléron (Le), Ciré-d'Aunis, Clavette, Clisse (La), Couarde-sur-Mer (La), Courçon, Courcoury, Croix-Chapeau, Dolus-d'Oléron, Dompierre-sur-Mer, Douhet (Le), Échillais, Esnandes, Flotte (La), Fontcouverte, Forges, Genouillé, Houmeau (L'), Jarne (La), Jarrie (La), Lagord, Landrais, Loireles-Marais, Marans, Marennes, Marsilly, Mathes (Les), Moragne, Muron, Nieul-sur-Mer, Nuaillé-d'Aunis, Péré, Périgny, Port-d'Envaux, Puilboreau, Rivedoux-Plage, Rochefort, Rochelle (La), Saint-Agnant, Saint-Augustin, Saint-Christophe, Saint-Denis-d'Oléron, Saint-Félix, Saint-Froult, Saint-Georges-de-Didonne, Saint-Georges-des-Coteaux, Saint-Georges-d'Oléron, Saint-Georges-du-Bois, Saint-Germain-de-Marencennes, Saint-Jean-d'Angély, Saint-Jean-de-Liversay, Saint-Laurent-de-la-Prée, Saint-Loup, Saint-Mard, Sainte-Marie-de-Ré, Saint-Martial-sur-Né, Saint-Médard-d'Aunis, Saint-Nazaire-sur-Charente, Saint-Ouen-d'Aunis, Saint-Pierre-d'Oléron, Saint-Rogatien, Saint-Sauveur-d'Aunis, Saint-Savinien, Sainte-Soulle, Saint-Trojanles-Bains, Saint-Vivien, Saint-Xandre, Salles-sur-Mer, Soubise, Taugon, Thairé, Thou (Le), Tonny-Charente, Vandré, Vergeroux, Vergné, Vérines, Virson, Vouhé, Yves, Port-des-Barques, Grand-Village-Plage (Le), Brée-les-Bains (La).



DÉPARTEMENT DU CHER

Inondations et coulées de boue du 1er mai 2016 au 15 juin 2016

Commune de Saint-Georges-de-Poisieux.

Inondations et coulées de boue du 28 mai 2016 au 4 juin 2016

Communes d'Assigny, Morlac, Saint-Maur.

Inondations et coulées de boue du 28 mai 2016 au 5 juin 2016

Communes de Maisonnais, Rezay.

Inondations et coulées de boue du 28 mai 2016 au 6 juin 2016

Communes de Poisieux, Touchay.

Inondations et coulées de boue du 29 mai 2016 au 4 juin 2016

Communes de Dampierre-en-Crot, Saint-Caprais.

Inondations et coulées de boue du 30 mai 2016 au 2 juin 2016

Commune de Cerbois.

Inondations et coulées de boue du 30 mai 2016 au 3 juin 2016

Communes d'Ainay-le-Vieil, Montlouis.

Inondations et coulées de boue du 30 mai 2016 au 4 juin 2016

Commune de Vallenay.

Inondations et coulées de boue du 30 mai 2016 au 6 juin 2016

Communes de Celle-Condé (La), Marçais, Mornay-sur-Allier, Neuvy-le-Barrois.

A 7998 - 27/10/16

Inondations et coulées de boue du 30 mai 2016 au 7 juin 2016

Commune d'Ids-Saint-Roch.

Inondations et coulées de boue du 30 mai 2016 au 16 juin 2016

Commune de Brécy.

Inondations et coulées de boue du 31 mai 2016 au 6 juin 2016

Communes de Mornay-Berry, Nérondes, Saligny-le-Vif, Saugy, Vesdun.

Inondations et coulées de boue du 31 mai 2016 au 10 juin 2016

Commune de Chaumont.

Inondations et coulées de boue du 1er juin 2016 au 12 juin 2016

Commune de Saint-Jeanvrin.

Inondations et coulées de boue du 2 juin 2016 au 11 juin 2016

Commune de Saint-Baudel.

DÉPARTEMENT DE LA CORRÈZE

Inondations et coulées de boue du 13 février 2016 au 14 février 2016

Commune d'Ussac.

DÉPARTEMENT DE LA CÔTE-D'OR

Inondations et coulées de boue du 27 mai 2016 au 28 mai 2016

Commune de Bézouotte.

Inondations et coulées de boue du 28 mai 2016

Commune de Renève.

Inondations et coulées de boue du 28 mai 2016 au 29 mai 2016

Commune de Cheuge.

Inondations par remontée de nappe naturelle du 7 juin 2016 au 8 juin 2016

Commune de Saint-Euphrône.

DÉPARTEMENT DE LA DORDOGNE

Inondations et coulées de boue du 21 mai 2016 au 22 mai 2016

Commune de Saint-Agne.

DÉPARTEMENT DE L'EURE

Inondations et coulées de boue du 22 mai 2016 au 8 juin 2016

Commune d'Andé

Inondations et coulées de boue du 28 mai 2016 au 9 juin 2016

Commune de Bernières-sur-Seine.

Inondations et coulées de boue du 29 mai 2016 au 31 mai 2016

Commune de Villegats.

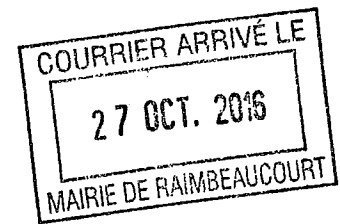
Inondations et coulées de boue du 31 mai 2016 au 10 juin 2016

Commune de Saint-Marcel.

Inondations et coulées de boue du 1er juin 2016 au 4 juin 2016

Commune de Courcelles-sur-Seine.

Inondations et coulées de boue du 1er juin 2016 au 6 juin 2016



A 7598 - 271016

Commune d'Autheuil-Authouillet.

Inondations et coulées de boue du 1er juin 2016 au 9 juin 2016

Communes de Val d'Hazey (Le) Aubevoye devient commune déléguée au sein du Val d'Hazey, Pressagny-l'Orgueilleux.

Inondations et coulées de boue du 2 juin 2016 au 8 juin 2016

Commune de Roquette (La).

Inondations et coulées de boue du 2 juin 2016 au 10 juin 2016

Commune de Vironvay.

Inondations et coulées de boue du 2 juin 2016 au 12 juin 2016

Commune de Notre-Dame-de-l'Isle.

Inondations et coulées de boue du 2 juin 2016 au 17 juin 2016

Commune de Giverny.

Inondations et coulées de boue du 3 juin 2016

Commune de Bouafles.

Inondations et coulées de boue du 3 juin 2016 au 7 juin 2016

Communes de Port-Mort, Saint-Just.

Inondations et coulées de boue du 3 juin 2016 au 8 juin 2016

Communes de Pont-de-l'Arche, Saint-Pierre-du-Vauvray, Saint-Pierre-la-Garenne.

Inondations et coulées de boue du 3 juin 2016 au 9 juin 2016

Commune de Tosny.

Inondations et coulées de boue du 3 juin 2016 au 10 juin 2016

Commune de Criquebeuf-sur-Seine.

Inondations et coulées de boue du 4 juin 2016

Commune de Vernon.

Inondations et coulées de boue du 4 juin 2016 au 7 juin 2016

Commune de Muids.

DÉPARTEMENT D'EURE-ET-LOIR

Inondations et coulées de boue du 31 mai 2016 au 5 juin 2016

Commune d'Anet.

DÉPARTEMENT DE LA HAUTE-GARONNE

Inondations et coulées de boue du 28 mai 2016

Commune de Sajas.

Inondations et coulées de boue du 28 mai 2016 au 29 mai 2016

Commune de Lacroix-Falgarde.

DÉPARTEMENT DU GERS

Inondations et coulées de boue du 28 mai 2016

Commune de Blaziert

DÉPARTEMENT D'INDRE-ET-LOIRE

Inondations et coulées de boue du 9 février 2016

Commune de Semblançay.



A 7558 - 271016

Inondations et coulées de boue du 27 mai 2016 au 2 juin 2016

Commune de Ports.

DÉPARTEMENT DE LOIR-ET-CHER

Inondations et coulées de boue du 15 juin 2016

Commune de Pezou.

DÉPARTEMENT DE LA LOIRE

Inondations et coulées de boue du 28 mai 2016

Communes de Bonson, Chenereilles, Saint-Cyprien, Saint-Just-Saint-Rambert, Veauche.

Inondations et coulées de boue du 24 juin 2016

Commune de Veauche.

DÉPARTEMENT DE LOT-ET-GARONNE

Inondations et coulées de boue du 16 avril 2016

Commune de Marmont-Pachas.

Mouvements de terrain (hors sécheresse géotechnique) du 19 septembre 2014 au 20 septembre 2014

Commune de Thézac.

DÉPARTEMENT DE LA MOSELLE

Inondations et coulées de boue du 4 mai 2016

Commune de Lelling.

Inondations et coulées de boue du 3 juin 2016

Commune d'Hampont.

Inondations et coulées de boue du 3 juin 2016 au 4 juin 2016

Commune de Louvigny.

Inondations et coulées de boue du 4 juin 2016

Communes d'Ars-Laquenexy, Goetzenbruck, Hilbesheim, Laneuveville-en-Saulnois, Marsilly.

Inondations et coulées de boue du 4 juin 2016 au 6 juin 2016

Commune de Malaucourt-sur-Seille.

Inondations et coulées de boue du 5 juin 2016

Commune de Sarralbe.

DÉPARTEMENT DE L'OISE

Inondations et coulées de boue du 30 mai 2016 au 31 mai 2016

Commune de Moliens.

Inondations par remontée de nappe naturelle du 30 mai 2016 au 2 juin 2016

Commune de Lamorlaye.

DÉPARTEMENT DE L'ORNE

Inondations et coulées de boue du 26 mai 2016

Commune de Sainte-Honorine-la-Guillaume.

DÉPARTEMENT DU PUY-DE-DÔME

Inondations et coulées de boue du 27 mai 2016 au 28 mai 2016

Commune de Mons.

Inondations et coulées de boue du 28 mai 2016



A 7998 - 27/10/16

Communes d'Égliseneuve-près-Billom, Neuville, Saint-Denis-Combarnazat, Vassel.

Inondations et coulées de boue du 28 mai 2016 au 29 mai 2016

Commune de Billom.

Mouvements de terrain (hors sécheresse géotechnique) du 28 mai 2016 au 2 juin 2016

Commune d'Orcet.

DÉPARTEMENT DES PYRÉNÉES-ATLANTIQUES
Séismes du 11 mai 2016

Commune d'Aren.

DÉPARTEMENT DU BAS-RHIN
Inondations et coulées de boue du 11 mai 2016

Commune de Marlenheim.

Inondations et coulées de boue du 11 mai 2016 au 12 mai 2016

Commune de Geudertheim.

Inondations et coulées de boue du 11 mai 2016 au 13 mai 2016

Commune de Gimbrett (commune associée de Berstett - fusion association du 01/04/1972).

Inondations et coulées de boue du 28 mai 2016

Communes de Berstett, Eckwersheim, Kilstett, Pfulgriesheim, Reitwiller (commune rattachée à Berstett 67034 (fusion association)), Wintzenheim-Kochersberg.

Inondations et coulées de boue du 28 mai 2016 au 29 mai 2016

Communes de Geudertheim, Hangenbieten, Knœrsheim, Truchtersheim.

Inondations et coulées de boue du 29 mai 2016

Communes de Landersheim, Willgottheim.

Inondations et coulées de boue du 29 mai 2016 au 31 mai 2016

Commune de Mundolsheim.

Inondations et coulées de boue du 30 mai 2016

Commune de Lobsann.

Inondations et coulées de boue du 4 juin 2016

Commune de Geudertheim.

Inondations et coulées de boue du 4 juin 2016 au 5 juin 2016

Communes de Berstett, Gimbrett (commune associée de Berstett - fusion association du 01/04/1972), Tieffenbach.

Inondations et coulées de boue du 4 juin 2016 au 6 juin 2016

Commune de Mundolsheim.

Inondations et coulées de boue du 5 juin 2016

Commune de Salmbach.

Inondations et coulées de boue du 7 juin 2016

Communes de Bergbieten, Jetterswiller.

Inondations et coulées de boue du 7 juin 2016 au 8 juin 2016

Commune de Geudertheim.



A 7998 - 27/10/16

Inondations et coulées de boue du 12 juin 2016

Commune de Wœrth.

Inondations et coulées de boue du 15 juin 2016

Commune de Geudertheim.

Inondations et coulées de boue du 16 juin 2016 au 17 juin 2016

Commune de Zinswiller.

DÉPARTEMENT DU HAUT-RHIN

Inondations et coulées de boue du 29 mai 2016

Commune de Roppentzwiller.

DÉPARTEMENT DU RHÔNE

Inondations et coulées de boue du 7 juin 2016

Commune de Genay.

DÉPARTEMENT DE LA HAUTE-SAVOIE

Inondations et coulées de boue du 13 juin 2016 au 14 juin 2016

Commune de Minzier.

DÉPARTEMENT DE LA SEINE-MARITIME

Inondations et coulées de boue du 31 mai 2016

Commune de Neuville-Ferrières.

Inondations et coulées de boue du 2 juin 2016 au 6 juin 2016

Commune de Cléon.

Inondations et coulées de boue du 4 juin 2016 au 5 juin 2016

Communes de Freneuse, Saint-Aubin-lès-Elbeuf.

Inondations et coulées de boue du 4 juin 2016 au 7 juin 2016

Commune de Tourville-la-Rivière.

Inondations et coulées de boue du 4 juin 2016 au 8 juin 2016

Communes d'Authieux-sur-le-Port-Saint-Ouen (Les), Gouy.

DÉPARTEMENT DES DEUX-SÈVRES

Séismes du 28 avril 2016

Commune de Prailles.

DÉPARTEMENT DE LA SOMME

Mouvements de terrain (hors sécheresse géotechnique) du 1er juin 2016

Commune de Brouchy.

DÉPARTEMENT DE LA VENDÉE

Inondations et coulées de boue du 28 mai 2016 au 29 mai 2016

Commune de Chauché.

DÉPARTEMENT DE LA VIENNE

Inondations et coulées de boue du 25 mai 2016 au 30 mai 2016

Commune de Neuville-de-Poitou.

Inondations et coulées de boue du 27 mai 2016 au 30 mai 2016

Commune de Cissé.

Inondations et coulées de boue du 28 mai 2016 au 29 mai 2016



A 7998 - 27/10/16

Commune de Charrais.

Inondations et coulées de boue du 28 mai 2016 au 30 mai 2016

Commune de Naintré.

Inondations et coulées de boue du 31 mai 2016

Commune de Dangé-Saint-Romain.

Séismes du 28 avril 2016

Commune de Poitiers.

Fait le 16 septembre 2016.

Le ministre de l'intérieur,

Pour le ministre et par délégation :

Le directeur général de la sécurité civile et de la gestion des crises,

L. Prevost

Le ministre de l'économie et des finances,

Pour le ministre et par délégation :

Le sous-directeur « assurances »,

T. Groh

Le secrétaire d'Etat chargé du budget et des comptes publics,

Pour le secrétaire d'Etat et par délégation :

Le sous-directeur,

V. Moreau

