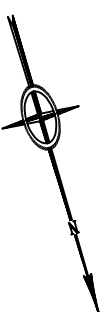



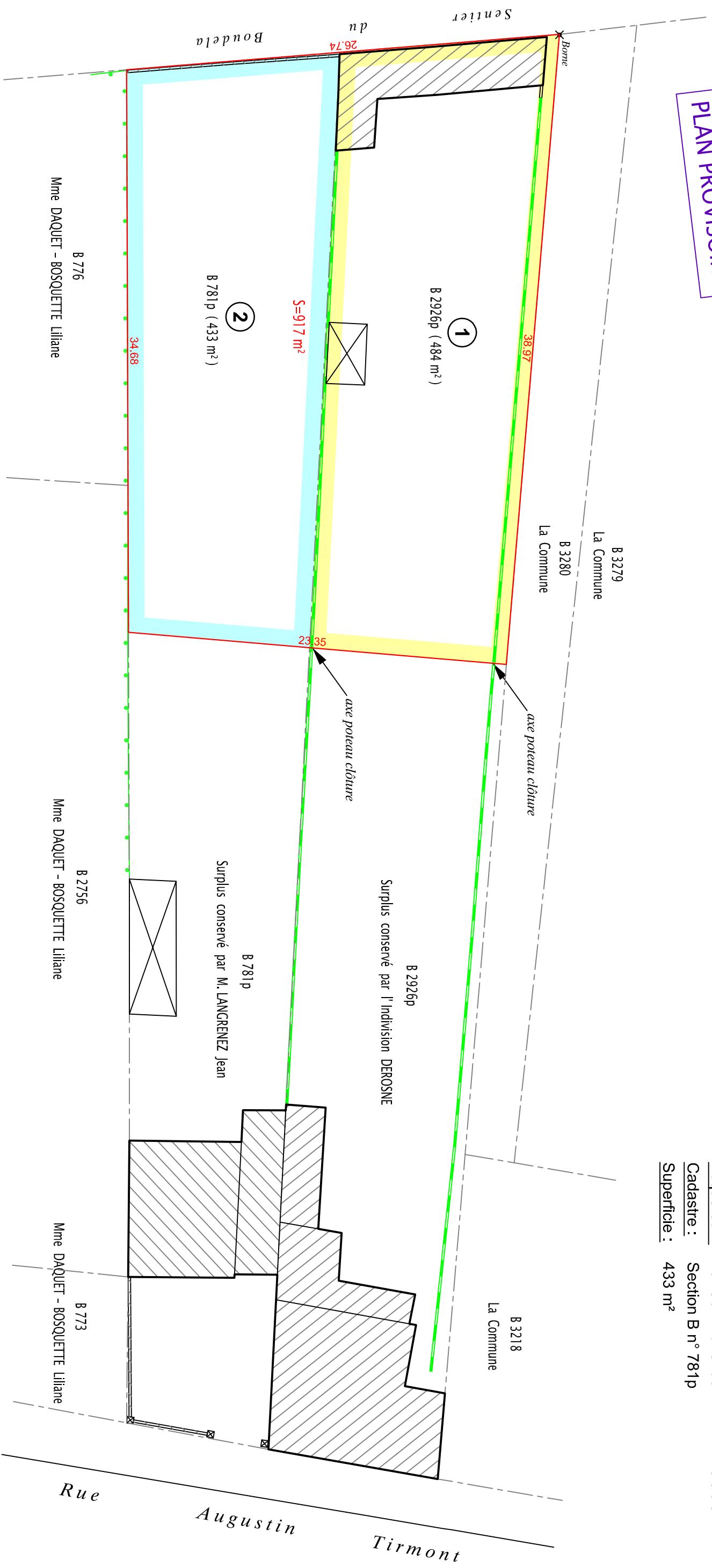
# COMMUNE DE RAIMBEAUCOURT

139 - 147, rue Augustin Tirmont


Plan de division d'un terrain appartenant à  
l'Indivision DEROSNE et M. LANGRENEZ Jean



PLAN PROVISOIRE



**1** Indivision DEROSNE  
 Vendeur : La Commune de RAIMBEAUCOURT  
 Acquéreur : Section B n° 2926p  
 Cadastre : 484 m²  
 Superficie :



**2** M. LANGRENEZ Jean  
 Vendeur : La Commune de RAIMBEAUCOURT  
 Acquéreur : Section B n° 781p  
 Cadastre : 433 m²  
 Superficie :