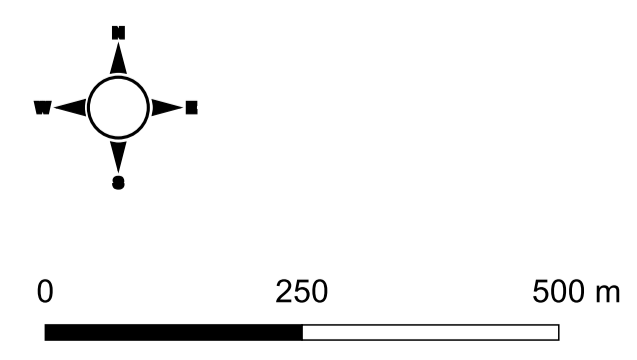



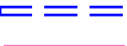




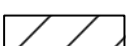




PRÉFET DU NORD
 Liberté
 Égalité
 Fraternité
 Direction Départementale des Territoires et de la Mer du Nord
 Service Études Planification et Analyses Territoriales / CAT / PG

DDTM NORD
 Direction Départementale des Territoires et de la Mer du Nord

Carte de Servitudes d'Utilité Publique
 Commune de
RAIMBEAUCOURT
 59489

Nota:
 Pour plus d'informations concernant une servitude en particulier, vous pouvez consulter la réponse du contributeur concerné, via notre site internet à l'adresse suivante:
<https://nord.gouv.fr/Politiques-publiques/Amenagement-du-territoire-construction-et-logement/Les-documents-de-planification-de-niveau-communal-Plu-Pos-Carte-Communale/Porter-a-connaissance-Plu-Pos-Cc/Les-porter-a-connaissance-realises>
 Ou contacter directement le gestionnaire.



-  Contour communal
-  Bâti
-  Contour parcellaire
-  A4 - Protection des Cours d'eau non Domaniaux
-  AC1 - Protection des Monuments Historiques (assiette)
-  EL7 - Alignement
-  I5 - Produits Chimique - Protection des Conduites (Générateur)
-  I5 - Produits Chimique - Protection des Conduites (zone de protection)
-  I1Bis - Hydrocarbures Liquides - Protection des pipe lines (Générateur)
-  I1Bis - Hydrocarbures Liquides - Protection des pipe lines (zone de protection)
-  INT1 - Cimetières civils et militaires
-  INT1 - Zone de protection